

SISTEMA DELLO SPAZIO COSTRUITO	
CITTÀ STORICA	
	ambiti residenziali della città storica
	perimetro della città storica
CITTÀ CONSOLIDATA	
	ambiti residenziali B1
	ambiti residenziali B2
CITTÀ DA TRASFORMARE (ambiti soggetti al documento di piano e alle schede d'ambito)	
	ambiti della città da trasformare
SISTEMA DEI SERVIZI (aree soggette al piano dei servizi)	
Servizi esistenti	
	servizi esistenti
	percorsi ciclopedonali
CONFINI	
	perimetro centro storico



**Comune di Cambiago (MI)**  
 Via Indipendenza 1, 20040 Cambiago (MI) - 02 9508224  
 Provincia di Milano

**PIANO DI GOVERNO DEL TERRITORIO**  
 Legge Regionale 12/2005

**n2\_t2**

**PIANO DELLE REGOLE**  
 n2\_t2 mappa delle previsioni e delle norme per i nuclei storici  
 Scala 1 : 5.000

**FDA International**  
 Urbanistica, Architettura  
 di Marco Facchinetti e Marco Dellavalle  
 Via Gaetana Agnesi 12  
 20135 Milano  
 02 36520482  
[www.fdainternational.it](http://www.fdainternational.it)

**Arch. Mario Mossolani**  
 via della Pace 14  
 27045 Casteggio (Pv)  
 0383 890096  
[www.studiomossolani.it](http://www.studiomossolani.it)

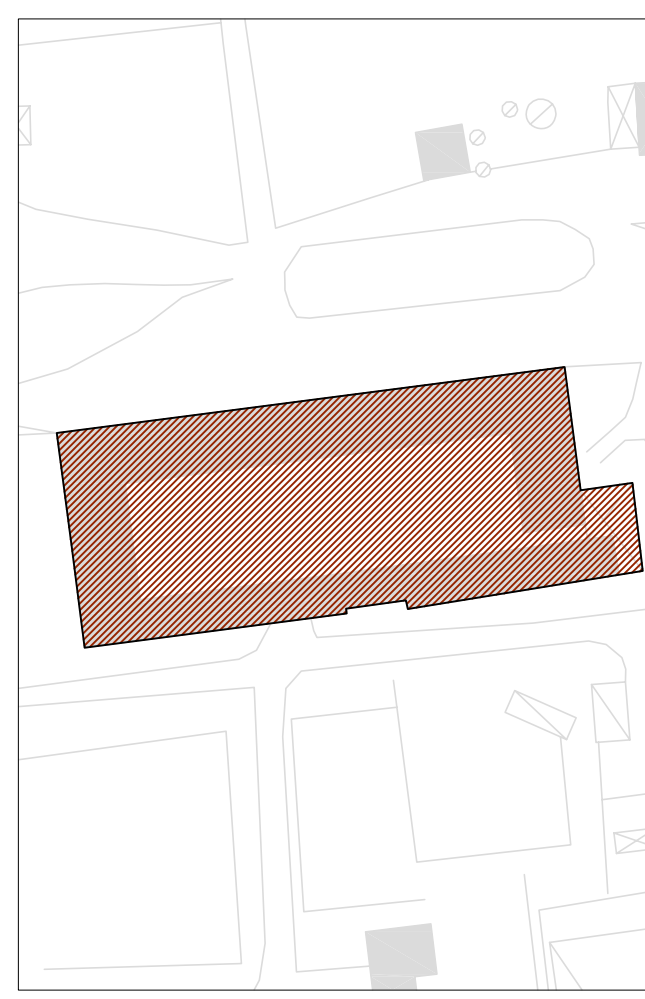
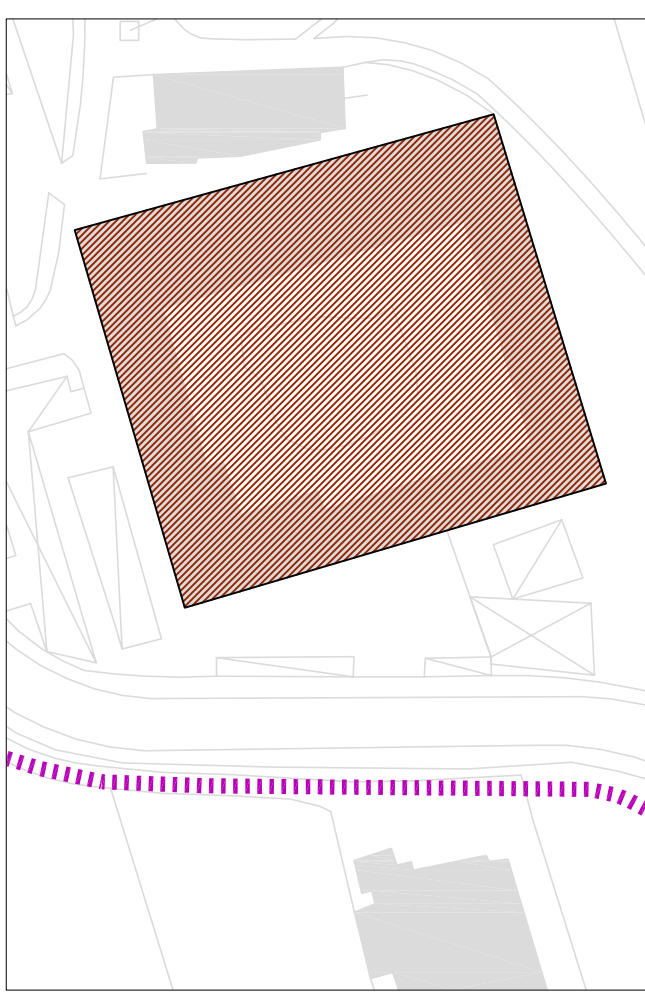
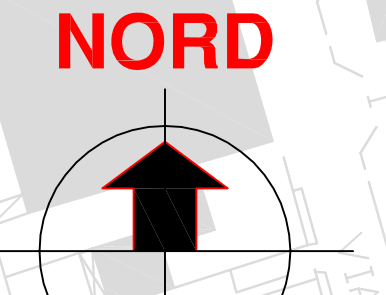
PIANO DI GOVERNO DEL TERRITORIO VERSIONE APPROVATA E CONFORME ALLE CONTRODEDUZIONI E ALL' APPROVAZIONE DEFINITIVA DEL PIANO DI GOVERNO DEL TERRITORIO AI SENSI DELL'ART. 13 DELLA LEGGE REGIONALE N. 12/2005 E SUCCESSIVE MODIFICHE ED INTEGRAZIONI. DOCUMENTO DI PIANO, PIANO DELLE REGOLE, PIANO DEI SERVIZI E VALUTAZIONE AMBIENTALE STRATEGICA.  
 delibera 52 del 16 dicembre 2008  
 RETTIFICATA AI SENSI DELL'ART. 13 COMMA 14 BIS DELLA LEGGE REGIONALE N. 12/2005 E SUCCESSIVE MODIFICHE ED INTEGRAZIONI.  
 delibera 29 del 30 settembre 2009

Il Sindaco:  
*Silvano Brambilla*

Il Segretario Comunale:  
*Dott. Anna Burzatta*

Adozione: 30 Giugno 2008

Approvazione: 16 Dicembre 2008



**PdR**